



СХЕМА - ПРОЕКТ

№15-838644-08.06.2026 г.

на самостоятелен обект с идентификатор: **61710.504.3177.7.41**

Схемата-проект е издадена въз основа на приет проект за изменение на кадастралната карта и кадастралните регистри с Удостоверение №25-148450-08.06.2026 г., издадено по Заявление №01-398284-08.06.2026 г.

Проектът изменя кадастралната карта и кадастралните регистри на гр. Разград, община Разград, област Разград, одобрени със Заповед №РД-18-37/10.03.2008 г., издадена от **ИЗПЪЛНИТЕЛЕН ДИРЕКТОР НА АГКК**; последно изменение на кадастралната карта и кадастралните регистри, засягащо самостоятелния обект: **няма извършено изменение на КККР със заповед** .

Адрес на самостоятелния обект: **гр. Разград, бул. БЪЛГАРИЯ №5, ет. 1**

Самостоятелният обект се намира на етаж 1 в сграда с идентификатор **61710.504.3177.7**, предназначение: **Жилищна сграда - многофамилна, брой етажи: 5.**

Сградата е разположена в **61710.504.3177.**

Предназначение на самостоятелния обект: **За културна и обществена дейност.**

Брой нива на обекта: **1**

Площ на самостоятелния обект: **80.50 кв.м**

Прилежащи части и идеални части от общите части на сградата: **ид.ч. от ОЧС и от ОПС**

Ниво: **1**

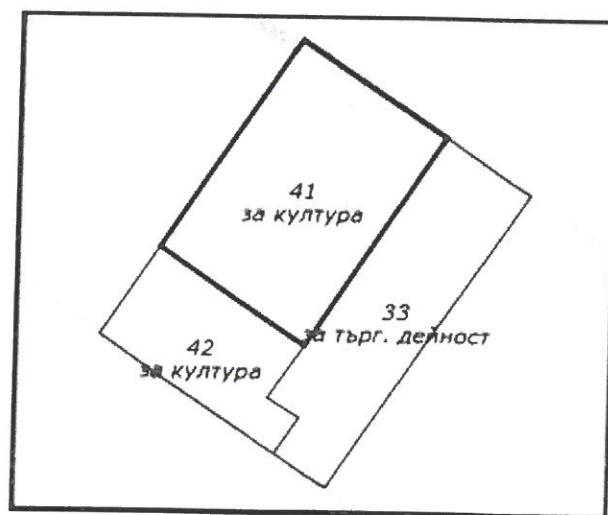
Съседни самостоятелни обекти в сградата:

На същия етаж: **61710.504.3177.7.33,**
61710.504.3177.7.42

Под обекта: **Няма**

Над обекта:

61710.504.3177.7.19,61710.504.3177.7.42



Собственици по данни от КРНИ:

000505910, ОБЩИНА РАЗГРАД

Ид. част 80,5 кв. м, площ 80.5 кв. м от правото на собственост

Схема-проект №15-838644-08.06.2026 г.,

издадена въз основа на

Заявление №01-400507-08.06.2026 г.

Код за достъп: **806500edc355**



Акт за публична общинска собственост № 171, том 13, рег. 4574, дело 2509 от 11.10.2021г.,
вписан в Служба по вписванията гр. Разград

Носители на вещни и други права по данни от КРНИ:

Няма данни

Digitally signed by Gancho Dimitrov Petrov
Date: 2026.06.08 14:24:17 +03:00
Reason:
Location:

Схема-проект №15-838644-08.06.2026 г.,
издадена въз основа на
Заявление №01-400507-08.06.2026 г.
Код за достъп: 806500edc355

CN=ANETA KOLEVA GYOKOVA
C=BG
O="Агенция по геодезия
E=Giokova.A@cadastre.bg
08.06.2026 14:18:00



СХЕМА - ПРОЕКТ
№15-838655-08.06.2026 г.

на самостоятелен обект с идентификатор: **61710.504.3177.7.42**

Схемата-проект е издадена въз основа на приет проект за изменение на кадастралната карта и кадастралните регистри с Удостоверение №25-148450-08.06.2026 г., издадено по Заявление №01-398284-08.06.2026 г.

Проектът изменя кадастралната карта и кадастралните регистри на гр. **Разград**, община **Разград**, област **Разград**, одобрени със **Заповед №РД-18-37/10.03.2008 г.**, издадена от **ИЗПЪЛНИТЕЛЕН ДИРЕКТОР НА АГКК**; последно изменение на кадастралната карта и кадастралните регистри, засягащо самостоятелния обект: **няма извършено изменение на КККР със заповед** .

Адрес на самостоятелния обект: **гр. Разград, бул. БЪЛГАРИЯ №5-П, ет. 1**

Самостоятелният обект се намира на етаж **1** в сграда с идентификатор **61710.504.3177.7**, предназначение: **Жилищна сграда - многофамилна**, брой етажи: **5**.

Сградата е разположена в **61710.504.3177**.

Предназначение на самостоятелния обект: **За културна и обществена дейност**.

Брой нива на обекта: **2**

Прилежащи части и идеални части от общите части на сградата: **ид.ч. от ОЧС и от ОПС**

Ниво: **1**

Площ по документ: **225.18 кв.м**

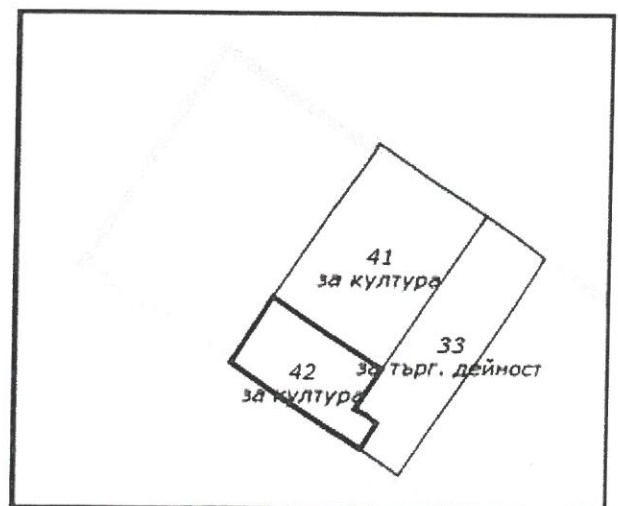
Съседни самостоятелни обекти в сградата:

На същия етаж: **61710.504.3177.7.33,**

61710.504.3177.7.41

Под обекта: **Няма**

Над обекта: **61710.504.3177.7.19,61710.504.3177.7.20**





Ниво: 2

Площ по документ: 38.78 кв.м

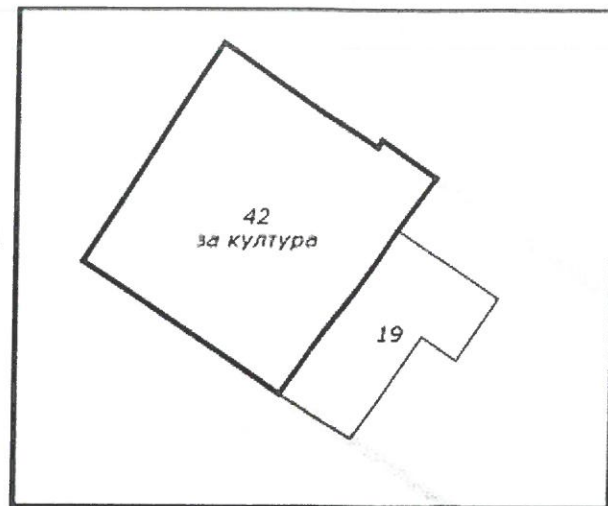
Съседни самостоятелни обекти в сградата:

На същия етаж: 61710.504.3177.7.19

Под обекта:

61710.504.3177.7.34,61710.504.3177.7.35,61710.504.3177.7.41

Над обекта: **Няма**



Собственици по данни от КРНИ:

000505910, ОБЩИНА РАЗГРАД

Ид. част 263,96 кв. м, площ 263.96 кв. м от правото на собственост

Акт за публична общинска собственост № 171, том 13, рег. 4574, дело 2509 от 11.10.2021г.,
вписан в Служба по вписванията гр.Разград

Носители на вещни и други права по данни от КРНИ:

Няма данни

Digitally signed by Gancho Dimitrov Petrov
Date: 2026.06.08 14:24:37 +03:00
Reason:
Location:

Схема-проект №15-838655-08.06.2026 г.,

издадена въз основа на

Заявление №01-400507-08.06.2026 г.

Код за достъп: 4bf50294955a

CN=ANETA KOLEVA GYOKOVA
C=BG
O="Agentsia po geodezia
E=Giokova.A@cadastre.bg
08.06.2026 14:18:51